

F. 497



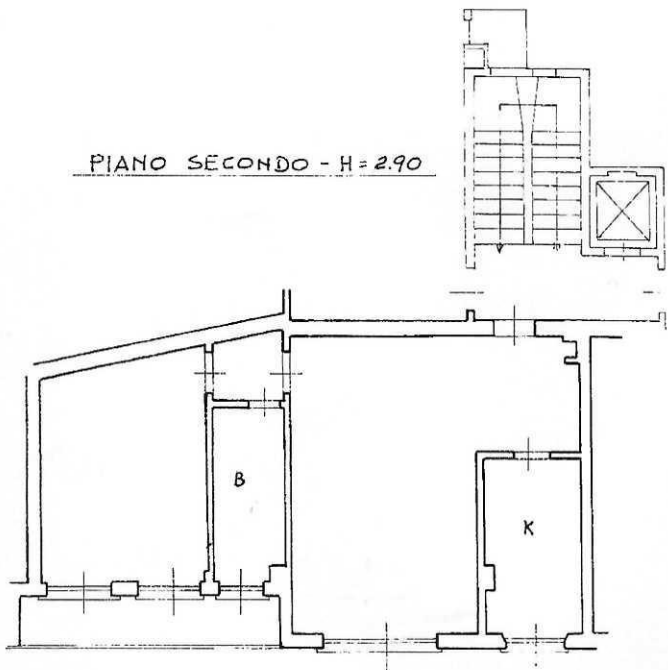
MINISTERO DELLE FINANZE
DIREZIONE GENERALE DEL CATASTO E DEI SERVIZI TECNICI ERARIALI
NUOVO CATASTO EDILIZIO URBANO

Mod. B (Nuovo Catasto Edilizio Urbano)

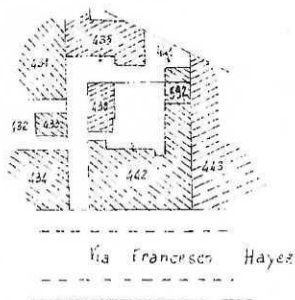
Lire 100

Planimetria dell'immobile situato nel Comune di MILANO Via HAYEZ n° 13
Ditta RIBONI GIUSEPPE nato a Milano il 13.5.1951
Allegata alla dichiarazione presentata all'Ufficio Tecnico Erariale di MILANO

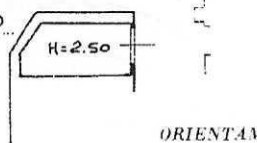
PIANO SECONDO - H = 2.90



ESTRATTO DI MAPPA Fog. 316 Scala 1:1000



PIANO CANTINATO



ORIENTAMENTO



SCALA DI F. 100

SPAZIO RISERVATO PER LE ANNOTAZIONI D'UFFICIO

DATA
DATA

PARTITA
FOGLIO
MAPPALE
SUBALT.
NUOVO SUB.

Completato dall'Arch. Marco Oldini
(Titolo, nome e cognome del tecnico)

Iscritto al Albo degli Architetti al n° 3484
della Provincia di Milano
DATA 1.10.1986
Firma.

Ultima planimetria in atti

ipart 01

- Subalterno

- Particella

- Foglio

- Comune di MILANO(F205)

- Via FRANCESCO HAYEZ n. 13

- Scala U Piano S1 - 2

- Catasto dei Fabbricati

- Situazione al 20/12/2024

- Foglio